





# ÚZEMNÍ PLÁN POHLEDY - ZMĚNA Č. 1

## HLAVNÍ VÝKRES - VÝŘEZ


### ZÁKLADNÍ ČLENĚNÍ ÚZEMÍ

-  Zastavěné území k 6.8.2019
-  Hranice zastavitelných ploch (Z)

### PLOCHY S ROZDÍLNÝM ZPŮSOBEM VYUŽITÍ

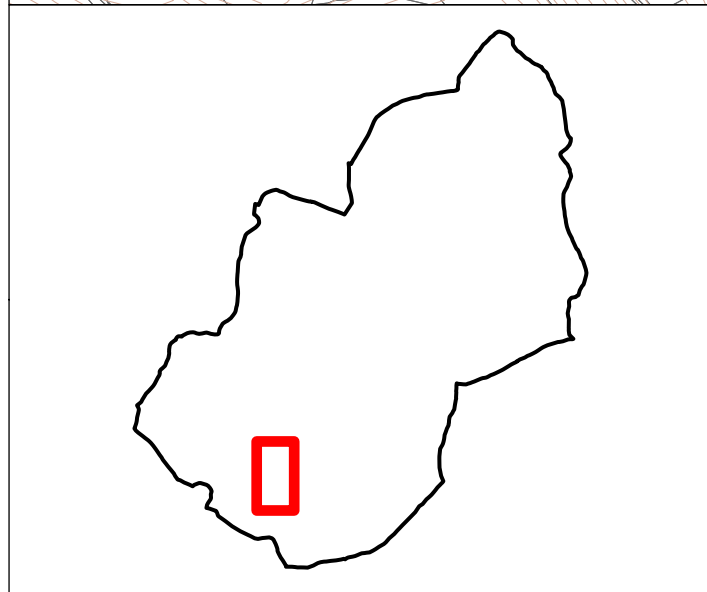
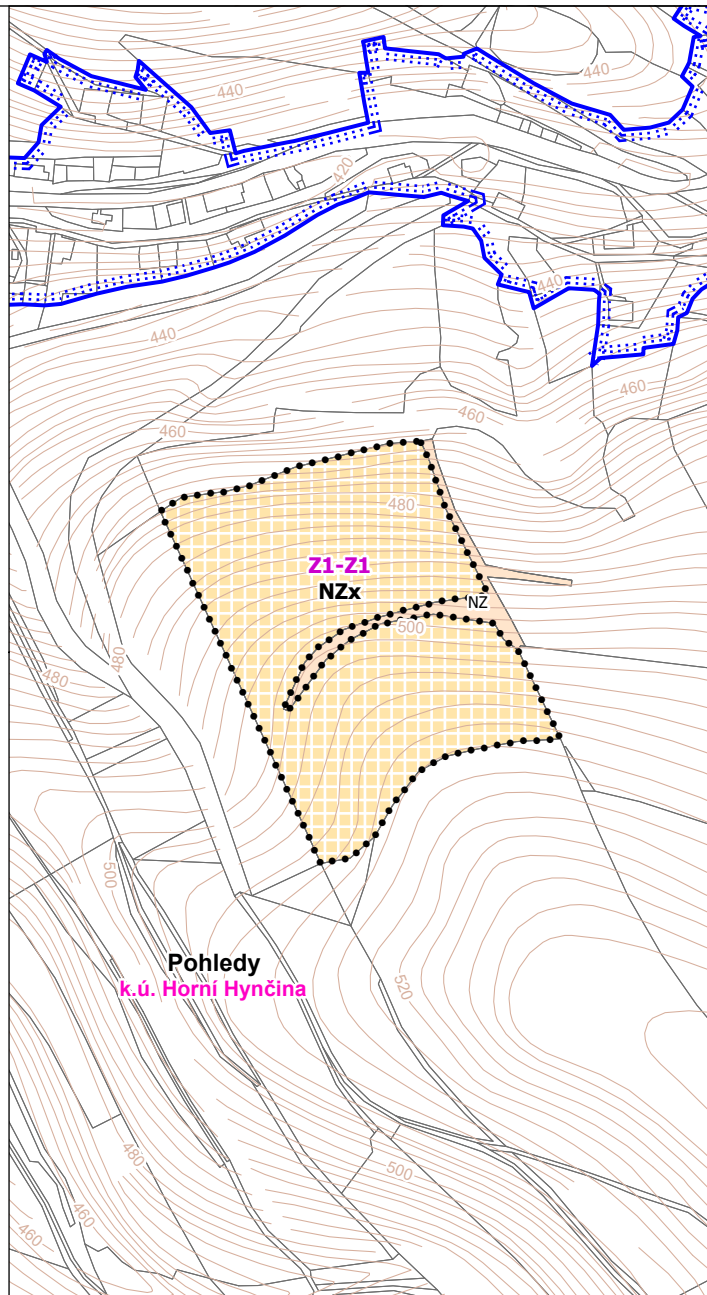
-  Plochy zemědělské (NZ)
-  Plochy zemědělské - specifické (NZx)

### VÝŠKOPIS

-  Vrstevnice (po 2 m)

### POZNÁMKA

- Z1-Z1** Označení zastavitelné plochy Změny č. 1



MĚŘÍTKO 1 : 5 000

0 100 200 300 m