

ÚZEMNÍ PLÁN POHLEDY - ZMĚNA Č. 1

KOORDINAČNÍ VÝKRES - LEGENDA

HODNOTY ÚZEMÍ A LIMITY VYUŽITÍ ÚZEMÍ

DOPRAVNÍ INFRASTRUKTURA


 Silnice III. třídy včetně ochranného pásma


TECHNICKÁ INFRASTRUKTURA

 Vodovodní řad včetně ochranného pásma

 Elektrická stanice

 Ochranné pásmo elektrické stanice


 Elektrické vedení vysokého napětí 10-35 kV včetně ochranného pásma

 Elektrické vedení nízkého napětí včetně ochranného pásma


 Elektrokomunikační vedení včetně ochranného pásma

 Radioreléová trasa

OCHRANA ZEMĚDĚLSKÉHO PŮDNÍHO FONDU

 Hranice, kód a třída ochrany bonitované půdně ekologické jednotky

OCHRANA POZEMKŮ URČENÝCH K PLNĚNÍ FUNKCÍ LESA

 Lesy hospodářské

 Vzdálenost 50 m od okraje lesa


OCHRANA PŘÍRODY A KRAJINY


 Migračně významné území

OCHRANA KULTURNÍCH HODNOT

 Území s archeologickými nálezy II. typu

OCHRANA PODZEMNÍCH A POVRCHOVÝCH VOD

 Vodní nádrž včetně pásma užívání pozemků podél koryta vodního toku

 Ochranné pásmo vodního zdroje II. stupně