













# ÚZEMNÍ PLÁN POHLEDY - ZMĚNA Č. 1 KOORDINAČNÍ VÝKRES - VÝŘEZ

## ZÁKLADNÍ ČLENĚNÍ ÚZEMÍ


 Zastavěné území k 6.8.2019

 Hranice zastavitelných ploch (Z)

## PLOCHY S ROZDÍLNÝM ZPŮSOBEM VYUŽITÍ

PLOCHY STABILIZOVANÉ	PLOCHY ZMĚN	
		Plochy smíšené obytné - venkovské (SV)
		Plochy občanského vybavení - veřejná infrastruktura (OV)
		Plochy veřejných prostranství - veřejná zeleň (ZV)
		Plochy dopravní infrastruktury - silniční - silnice II. a III. třídy (DS1)
		Plochy dopravní infrastruktury - silniční - místní komunikace (DS2)
		Plochy vodní a vodohospodářské (W)
		Plochy lesní (NL)
		Plochy zemědělské (NZ)
		Plochy zemědělské - specifické (NZx)
		Plochy smíšené nezastavěného území - přírodní, vodohospodářské, ochranné a protierozní (NSpvo)

## ÚZEMNÍ SYSTÉM EKOLOGICKÉ STABILITY

STAV  
 Místní (lokální) biokoridor (LK)

## NEZOBRAZENÉ JEVY

Celé řešené území se dle Zásad územního rozvoje Pardubického kraje nachází ve specifické oblasti krajského významu SOBk1 Jižní Moravsko Třebovsko.

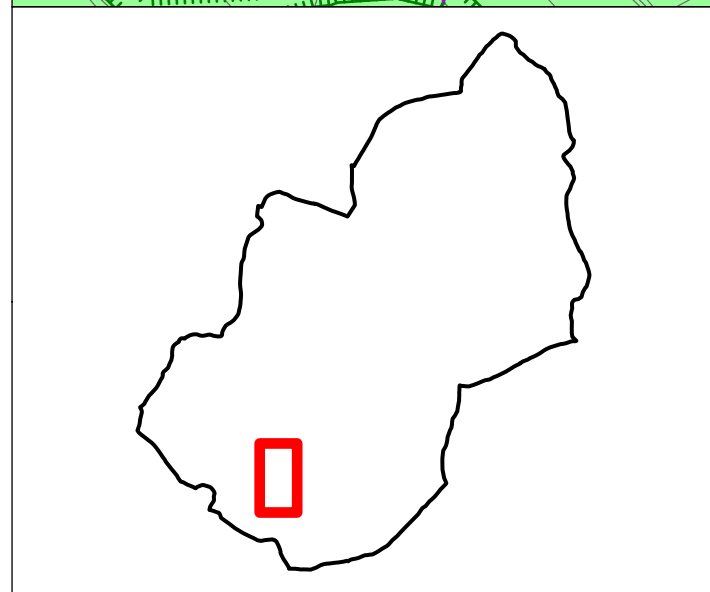
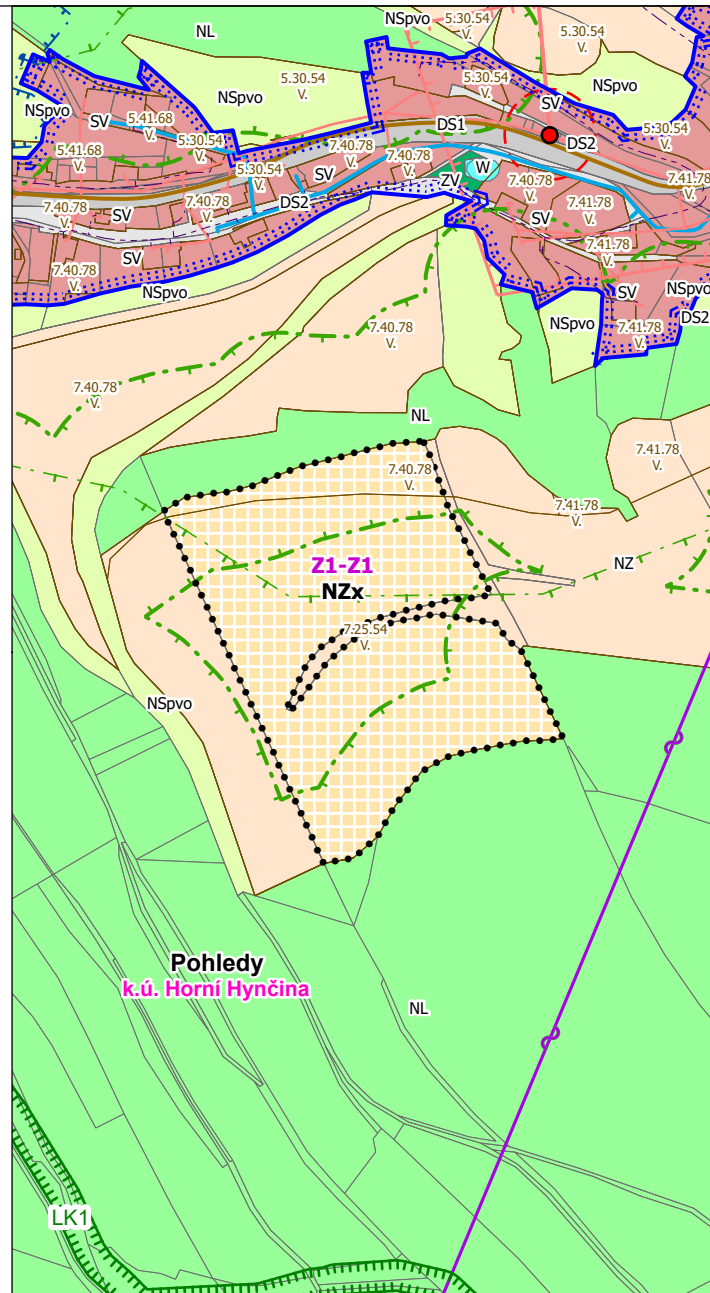
Celé řešené území se nachází v Chráněné oblasti přirozené akumulace vod Východočeská křída.

Celé řešené území je územím s archeologickými nálezy.

Celé správní území obce je zájmovým územím Ministerstva obrany ČR.

## POZNÁMKA

**Z1-Z1** Označení zastavitelné plochy Změny č. 1



MĚŘÍTKO 1 : 5 000

0 100 200 300 m