










# ÚZEMNÍ PLÁN POHLEDY - ZMĚNA Č. 1

## VÝKRES PŘEDPOKLÁDANÝCH ZÁBORŮ PŮDNÍHO FONDU - VÝŘEZ

### ZÁKLADNÍ ČLENĚNÍ ÚZEMÍ

-  Zastavěné území k 6.8.2019
-  Hranice zastavitelných ploch (Z)

### ZEMĚDĚLSKÝ PŮDNÍ FOND

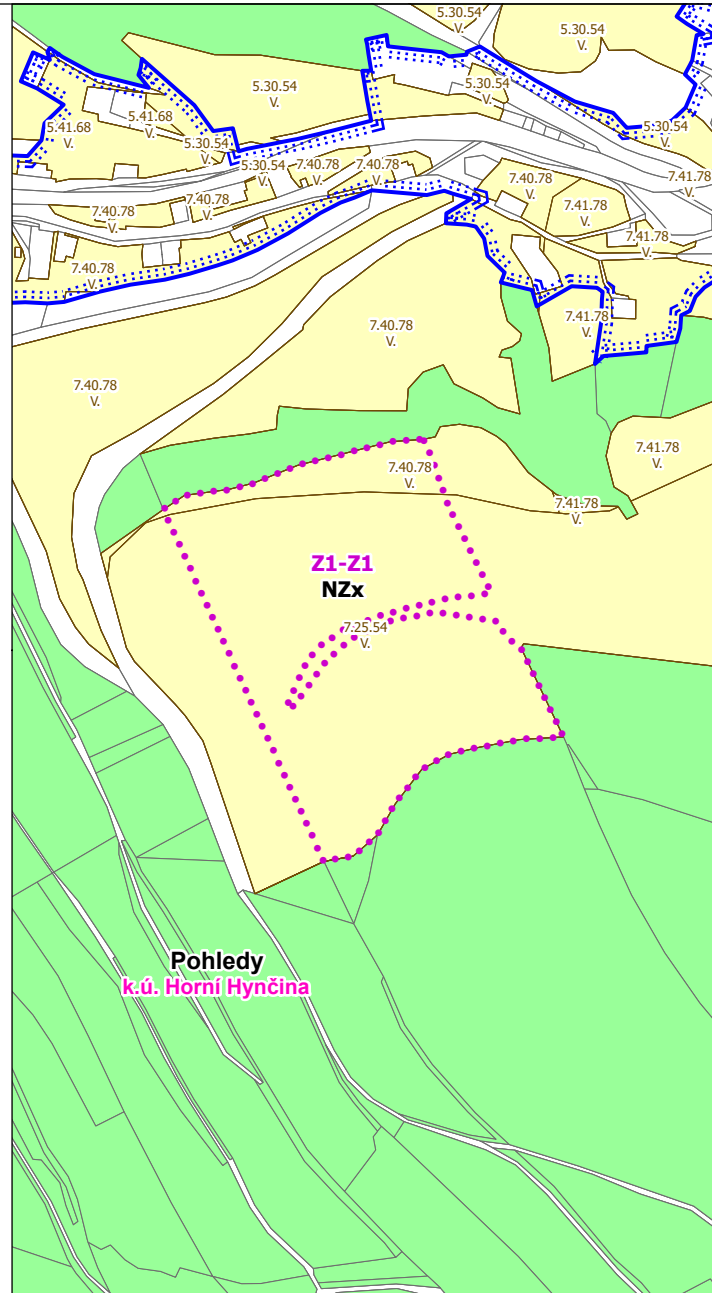
-  Hranice, kód a třída ochrany bonitované půdně ekologické jednotky
-  Půda bez třídy ochrany
-  Zemědělská půda I. třídy ochrany
-  Zemědělská půda II. třídy ochrany
-  Zemědělská půda III. třídy ochrany
-  Zemědělská půda IV. třídy ochrany
-  Zemědělská půda V. třídy ochrany

### LESNÍ PŮDNÍ FOND

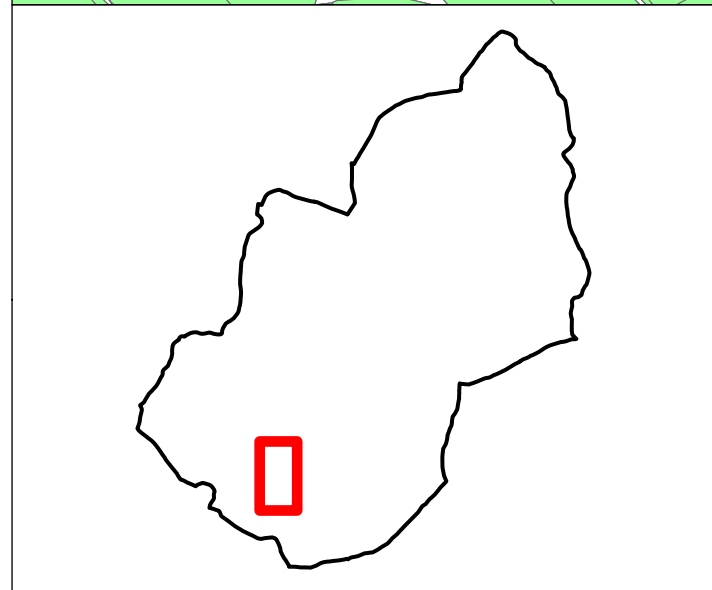
-  Pozemky určené k plnění funkcí lesa

### POZNÁMKA

- Z1-Z1** Označení zastavitelné plochy Změny č. 1



**Pohledy**  
k.ú. Horní Hynčína



MĚŘÍTKO 1 : 5 000

0 100 200 300 m